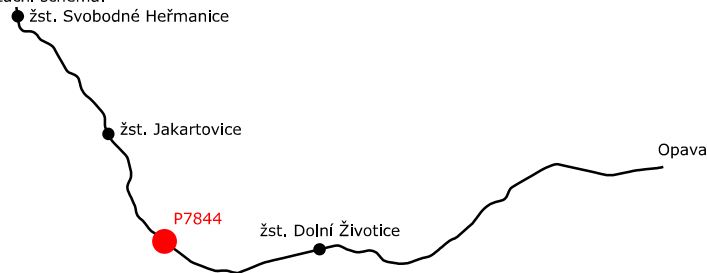


Orientační schéma:






Razítko oprávněné osoby:

Podpis:

Datum:

Revize:	Datum:	Popis:	Kontroloval:
000	7/2021	Definitivní odevzdání dokumentace	Ing. Michal Kasaj

Stavebník/Investor:	Správa železnic, státní organizace	
Adresa:	Dlážděná 1003/7, 110 00 Praha 1	
Zástupce investora:	Stavební správa východ	
Adresa:	Nerudova 1, 779 00 Olomouc	

Zhotovitel stavby:	MORAVIA CONSULT Olomouc a.s.			
Adresa:	Legionářská 1085/8, 779 00 Olomouc			
Kontakt:	T: +420 585 570 444 E: moravia@moravia.cz			
Zhotovitel objektu:	MORAVIA CONSULT Olomouc a.s.			
Adresa:	Legionářská 1085/8, 779 00 Olomouc			
Kontakt:	T: +420 585 570 444 E: moravia@moravia.cz			
Hlavní projektant (HIP):	Specialista:	Odpovědný projektant:	Zpracovatel:	
Ing. Michal Kasaj <i>Kasaj</i>	Ing. Michal Kasaj <i>Kasaj</i>	Ing. Michal Kasaj <i>Kasaj</i>	Ing. Michal Kasaj <i>Kasaj</i>	

Název stavby/akce:	Rekonstrukce a doplnění závor na přejezdu P7844 v km 17,407 trati odb. Moravice (mimo) - Svobodné Heřmanice (včetně)			Označení (S-kód): S622000193
				Zakázka: 20-084-232-SR
Název části:	Přejezdy a přechody			Označení části: D.2.1.03
Název objektu:	Přejezd P7844 v km 17,407			Označení objektu/komplexu: SO 01-13-01
Název přílohy:	Seznam souřadnic vytyčovaných bodů			Číslo přílohy: 2. 0.6.2
Název dílčí části přílohy:				Paré:
Kraj:	Katastrální území:	TUDU:		
Moravskoslezský	Litultovice [686018]	2271 06		
Stupeň dokumentace:	Datum zpracování:	Formáty:	Měřítko:	
DUSP+PDPS	7/2021			

S-kód:	Stupeň dokumentace:	Část:	Objekt:	Podobjekt:	Příloha:	Revize:
S 6 2 2 0 0 0 1 9 3 - P D P S - D 2 1 0 3 - S O 1 1 1 3 0 1 - X X					- 2 - 0 6 2 - 0 0 0	

"Rekonstrukce a doplnění závor na přejezdu P7844 v km 17,407 trati odb. Moravice (mimo) – Svobodné Heřmanice (včetně)"				
SO 01-13-01				
t.ú. odb. Moravice (mimo) - Svobodné Heřmanice (včetně) - železniční přejezd P7844 v km 17,407				
Seznam souřadnic vytyčovaných bodů				
Souřadnicový systém S-JTSK			Výškový systém Bpv	
Číslo bodu	Y	X	Z	popis (poznámka)
0113010001	510604.256	1091546.387	330.067	chodník (vnitřní strana obruby)
0113010002	510604.790	1091547.961	329.867	hrana asfaltu (pod obrubou)
0113010003	510606.008	1091551.549	329.950	osa komunikace
0113010004	510607.068	1091554.675	329.900	hrana asfaltu
0113010005	510607.689	1091545.119	330.082	chodník - rozšíření (vnitřní strana obruby)
0113010006	510631.456	1091537.100	330.016	přechod dlažba/přejezdová konstrukce
0113010007	510628.460	1091539.965	330.010	přechod asfalt/přejezdová konstrukce
0113010008	510621.993	1091546.152	329.998	přechod asfalt/přejezdová konstrukce - osa komunikace
0113010009	510616.024	1091551.861	329.985	přechod asfalt/přejezdová konstrukce
0113010010	510640.383	1091533.518	330.028	přechod dlažba/přejezdová konstrukce
0113010011	510636.751	1091536.993	330.021	přechod asfalt/přejezdová konstrukce
0113010012	510630.004	1091543.447	330.008	přechod asfalt/přejezdová konstrukce - osa komunikace
0113010013	510624.089	1091549.105	329.997	přechod asfalt/přejezdová konstrukce
0113010014	510632.645	1091542.555	330.014	bod KO - osa komunikace
0113010015	510647.807	1091537.436		vrchol směrového oblouku
0113010016	510657.439	1091523.347	330.002	chodník (vnitřní strana obruby)
0113010017	510658.488	1091524.747	329.947	hrana asfaltu (pod obrubou)
0113010018	510660.737	1091527.748	330.014	bod ZO - osa komunikace
0113010019	510662.925	1091530.669	330.059	hrana asfaltu
0113010020	510625.516	1091549.413	330.000	zpevněná plocha
0113010021	510632.574	1091547.017	330.030	zpevněná plocha
0113010022	510628.381	1091551.028	329.984	zpevněná plocha
0113010023	510628.772	1091551.775	329.980	zpevněná plocha
0113010024	510618.172	1091561.281	329.790	zpevněná plocha
0113010025	510615.752	1091558.752	329.800	zpevněná plocha
0113010026	510615.407	1091558.391	329.790	zpevněná plocha
0113010027	510611.432	1091562.193	329.790	zpevněná plocha
0113010028	510614.197	1091565.083	329.790	zpevněná plocha
0113010029	510689.703	1091510.614	330.070	osa dočasné komunikace
0113010030	510689.742	1091522.546	330.420	osa dočasné komunikace
0113010031	510670.703	1091556.744	330.420	osa dočasné komunikace
0113010032	510654.679	1091566.603	330.420	osa dočasné komunikace
0113010033	510614.292	1091567.502	330.009	osa dočasné komunikace
0113010034	510597.299	1091558.061	329.953	osa dočasné komunikace
0113010035	510689.726	1091517.614	330.420	lom nivelety dočasné komunikace
0113010036	510622.111	1091570.814	330.420	lom nivelety dočasné komunikace
0113010037	510613.564	1091567.097	329.953	lom nivelety dočasné komunikace
0113010038	510697.421	1091504.877		hrana dočasné komunikace
0113010039	510680.201	1091517.754		hrana dočasné komunikace
0113010040	510691.412	1091518.673		hrana dočasné komunikace
0113010041	510688.239	1091521.709		hrana dočasné komunikace
0113010042	510672.636	1091557.316		hrana dočasné komunikace
0113010043	510669.201	1091555.907		hrana dočasné komunikace
0113010044	510654.717	1091568.341		hrana dočasné komunikace
0113010045	510654.640	1091564.866		hrana dočasné komunikace
0113010046	510614.331	1091569.239		hrana dočasné komunikace
0113010047	510614.254	1091565.764		hrana dočasné komunikace
0113010048	510601.274	1091561.986		hrana dočasné komunikace
0113010049	510599.201	1091557.402		hrana dočasné komunikace
0113010050	510589.354	1091560.829		hrana dočasné komunikace
0113010051	510647.193	1091536.321	330.090	lom nivelety komunikace
0113010052	510632.014	1091542.766	330.010	lom nivelety komunikace
0113010053	510621.594	1091546.286	330.000	lom nivelety komunikace
0113010054	510619.433	1091547.016	330.010	lom nivelety komunikace
0113010055	510657.091	1091526.082		uliční vpust'

Pozn. : Pro vytyčení bude použita platná vytyčovací síť stavby v době vytyčení

Přesnost vytyčení dle ČSN 730420-1 a 730420-2